



Liebe Leserin, lieber Leser,

unser aktueller Newsletter umfasst die folgenden Themen:

21. März 2022

- [01] **Bereich Touren / Kurse / Gruppen**
- [02] **Kletterzentrum**
- [03] **Bereich JDAV**
- [04] **Bereich Hütten**
- [05] **Geschäftsstelle, Bibliothek, Materialverleih**
- [06] **Bereich Vorträge / Sektionsabende**
- [07] **Neues vom Hauptverband – Tipps, Vorträge**

Viel Spaß beim Lesen wünschen wir Ihnen!

Hinweis und Bitte:

In den letzten Wochen gab es vereinzelt ein paar sogenannte Fake Mails. Diese sehen so aus, als ob sie von uns versandt wurden. Jedoch ist der Versender jemand anders. Bitte passen Sie bei solchen Mails auf vor allem wenn sie mit Anhängen versehen sind. Falls Sie sich nicht sicher sind, ob die Mail tatsächlich von uns stammt, können Sie sich gerne an uns wenden. info@dav-wuerzburg.de

[01] **Bereich Tour / Kurse / Gruppen**

CORONA-UPDATE - 2G-Regel für alle Outdoor Touren- und Kursteilnehmer

Aufgrund der pandemischen Situation können Sie aktuell nur an unseren Touren und Kursen im Bereich Outdoor teilnehmen, wenn Sie die 2G-Regel während des gesamten gebuchten Reisezeitraums erfüllen. Mit der Anmeldung an einer Tour bestätigen Sie verbindlich, dass Sie diese Voraussetzungen erfüllen.

Bei Interesse an einem Termin unserer Gruppen erhalten Sie Die Zugangsvoraussetzung direkt beim jeweiligen Tourenleiter.

[02] **Bereich Kletterzentrum**

Kletterautomaten

Die zwei Kletterautomaten sind endlich aus der Wartung zurück. Jetzt könnt Ihr Euch wieder an allen 3 Automaten austoben. Also kein Problem mehr, wenn Dein/e KletterpartnerIn gerade mal keine Zeit hat oder eurer Trainingsumfang deutlich höher ist. Einer der Automaten ist für eine Aktion des JDAV an der Kinderoute montiert. Erlaubt sind jeweils auch die beiden Nachbarouten. Aber bitte nur einsteigen, wenn keine Kollisionsgefahr mit anderen Kletternden durch Pendelstürze gegeben ist.

Wir schrauben um

Vom 19. bis einschließlich 22.03. ist eine große Schraubaktion im hinteren Teil der Halle geplant. Es kommt dabei leider zu Einschränkungen während der Öffnungszeiten und auch die "Begleitmusik" von den Schlagschraubern wird nicht jeder lieben. Bitte habt dafür Verständnis.





Als Entschädigung warten danach jede Menge neue Herausforderungen auf Euch! Das Dach und der vordere Teil der Halle kommen dann im Mai dran.

Im Außenbereich werden die Kletterflächen im nordöstlichen Wandteil sowie der gesamte Boulderblock neu beschichtet. Die Vorbereitungen beginnen schon ab dem 14.03. Sobald die Platten abgetrocknet und wieder beschraubt sind, gibt es wieder Kletterspaß pur ohne bröseliges "Sandsteineeling". Der südliche Teil der Außenwand ist nicht betroffen und bleibt durchgängig für euch nutzbar.

Yoga

Der Yoga-Frühjahrskurs mit Raphaela startet am Mittwoch, dem 23.03. um 19 Uhr. Raphaela klettert selbst regelmäßig in der Halle und hilft euch Kraft, Beweglichkeit und Balance zu verbessern. Mit Atemtechniken und Meditation erreicht Ihr ein größeres Körperbewusstsein. Beides hilft Euch, Eure Grenzen in der Wand zu verschieben. Details und Anmeldung entweder auf der Homepage <https://kletterzentrum-wuerzburg.de/yoga/> oder direkt am Empfang.

Grüner Daumen?

Der Frühling steht vor der Tür und die Freiklettersaison beginnt. Wir haben ums Kletterzentrum herum eine große Grünanlage, die gepflegt werden will. Wir suchen Menschen mit einem grünen Daumen, die uns ehrenamtlich bei der Gestaltung und Pflege unterstützen. Jede noch so kleine Unterstützung hilft, die Außenanlage attraktiver zu gestalten. Wer Lust hat, meldet sich bei unserer Betriebsleitung betriebsleitung@dav-wuerzburg.de oder einfach an der Theke.

[03] Bereich JDAV

3 Bilder, die erklären welche Maßnahmen die Jugend ergreift um bis 2030 klimaneutral zu werden (CO₂ Bilanzierung)



Die Website der Jugend wurde überarbeitet und wirkt nun deutlich ansprechender. Durch das neue Design ist die Kontaktaufnahme zur Jugend deutlich verbessert. Link zur Website: <https://dav-wuerzburg.de/jugend-dav.html>



[04] Hütten

Unsere Vernagthütte ist geöffnet.

Die Edelhütte öffnet voraussichtlich am 16.6.2022.

[05] Materialverleih, Geschäftsstelle und Bibliothek


Stellenangebot

Mitarbeiter*in Verwaltung (m/w/d) Geschäftsstelle ab sofort in Teilzeit (10 bis 15 Wochenstunden)

Wir suchen ab sofort Verstärkung für unsere Geschäftsstelle:

https://www.dav-wuerzburg.de/files/dav-wuerzburg/dokumente/Stellenausschreibung_Mitarbeiter_Verwaltung_Gesch%C3%A4ftsstelle.pdf

Buchtipps aus unserer Bibliothek




Im Herder-Verlag erscheint „Ixi und die Gipfelstürmer“ von Felix Neureuther. Das Buch ist in Kooperation mit dem DAV entstanden. Unter anderem geht es darin um Naturschutz, Klimawandel und Familienbergsteigen. Wir laden Sie herzlich ein:

Wanderführertipp 1 aus unserer Bibliothek

Der Fränkische Rotwein Wanderweg ist ein 79 Kilometer langer Fernwanderweg, der von Großwallstadt im Norden bis Bürgstadt im Süden einmal in der Länge durch Churfranken führt.

Durch mehrere Winzergemeinden, durch Weinberge, über Panoramawege und immer in der Nähe des Mains entlang eröffnet er eine zauberhafte Welt. Angelegt, um den Winzern die Möglichkeit zu geben, sich und ihre Weine in dieser atemberaubenden Landschaft zu präsentieren, sollten Sie neben genügend Zeit zum Genießen auch einen sogenannten Häckerkalender auf die Wanderung mitbringen. Häckerwirtschaften sind Einkahrmöglichkeiten direkt beim Winzer.






Der Fränkische Rotwein Wanderweg steht so ganz im Zeichen von Genuss und kleinen Glücksmomenten. Zu jeder der sechs Etappen finden Sie Informationen zu Unterkünften, Einkehrmöglichkeiten und zum ÖPNV sowie Karten, Höhenprofile und GPS-Tracks. Informationen zur Region und nützliche Tipps zur Planung der Tour vervollständigen das Buch.

Barbara Riedel: [Fränkischer Rotwein Wanderweg](#), 96 Seiten, 10,90 Euro

Wanderföhrrertipp 2 aus unserer Bibliothek



Bergfexe können sie kaum erwarten: Die Wandersaison in den Alpen. Während der Winter langsam seine Abschiedsvorstellung gibt, planen sie in der heimischen Stube ihre nächste Gipfeltour. Berglektüre wird studiert, Karten werden ausgebreitet, Bahnverbindungen abgeglichen und die ersten Hüttenwirte kontaktiert. Einzig die Entscheidung steht noch aus. Zu vielfältig sind die alpinen Möglichkeiten, die mit steigenden Temperaturen erwachsen. Bleibt also die Frage nach dem Wohin?

Freilich, ein Geheimtipp ist sie nicht, aber ein Sehnsuchtsort ganz gewiss: die Zugspitze, mit 2.962 Metern Deutschlands höchster Berg.

Mag ihr Gipfel auch komplett erschlossen und verbaut sein. Aufstieg und Ausblick entschädigen allemal für die fehlende Bergeinsamkeit. Die beeindruckende Fernsicht lässt die Schar an Tagestouristen, die im Regelfall die "Hüttenterrasse" bevölkern, vergessen. Und die Wege, die bis unter das goldene Gipfelkreuz führen, könnten vielfältiger kaum sein.

Der lange Aufstieg durch das Reintal folgt den Spuren des Erstbesteigers Joseph Naus. Anspruchsvoll erweist sich die Besteigung über das Höllental, vorbei an der modernen Höllentalangerhütte. Ein wahrer Grenzgang ist die Tour über das Gatterl, während sich der "Stopselzieher" oberhalb der Wiener-Neustädter-Hütte empor schraubt.

F. Baumann und D. Seibert: [Zugspitze](#), Bergverlag Rother, 160 Seiten, 14,90 Euro

Das gesamte Gebiet bildet Kompass mit seiner Wanderkarte "Wettersteingebirge Zugspitzgebiet" im Maßstab 1:50.000 ab.

Detailkarten bis 1:25.000 wie auch die Wanderkarte "Werdenföser Land mit Zugspitze" geben exaktere Einblicke in eine Region, die bei der Tourenplanung 2022 ganz weit oben stehen sollte.





[Kompass Wanderkarte 5](#), Wettersteingebirge Zugspitzgebiet, Preis 11,99 Euro

[Kompass Wanderkarte 7](#), Werdenfelser Land mit Zugspitze, Preis 11,99 Euro

[06] Neues von unseren Vorträgen/Sektionsabende

Leider fallen alle restlichen Vorträge der aktuellen Vortragsreihe aufgrund der Corona-Lage aus. Wir hoffen die Vortragsreihe für nächste Saison komplett durchführen zu können.

[07] Neues vom Alpenverein –Tipps, Vorträge

Bestimmt kennen Sie alpenverein-aktiv.com, das Tourenportal der Alpenvereine.



Für die Planung von Touren und die Navigation in den Bergen ist die Plattform perfekt geeignet. Aber wie geht das? Wie plane ich zuhause und wie nehme ich meine Planung auf dem Handy mit? Es werden öffentliche digitale Schulungen

vom Hauptverband angeboten.

[Hier finden Sie die laufend aktualisierten Termine.](#)



NACH DEM KÖNIG LUDWIG LAUF IST VOR DEM KÖNIG LUDWIG LAUF

Drei Wochen nach dem König Ludwig Lauf 2022 freuen wir uns, für Euch die Anmeldung für den König Ludwig Lauf 2023 am 01.03.22 um 09:00 wieder öffnen zu können.

Auch 2023 warten wieder viele Höhepunkte auf Euch. Neben dem Tobias Angerer & Trond Nystad T'n'T Langlaufcamp, dem "Supersprint für Alle" und "König Ludwig Lauf macht Schule" werden wir Euch in der Saison 2022/2023 wieder eine abwechslungsreiche Langlaufsaison im Naturpark Ammergauer Alpen präsentieren.

Ab heute findet Ihr bereits die ersten Programmpunkte für 2023 auf unserer Internetseite.

[->Also Ran an die Tasten und Startplatz für 2023 sichern<-](#)



Alpen - to go!?

Der Dokumentarfilm will zu weniger Konsum und nachhaltigem Bergsport aufrufen - und gibt Anstöße, unser Verhältnis zu den Bergen zu überdenken.

Wir verklären die Alpen als einen Ort, an dem die Welt noch in Ordnung ist: wie das Kuhglockengeläut auf einer bunten Almwiese. Doch dies sind Wunschbilder, welche die Realität überstrahlen. Fernab solcher Heile-Welt-Szenen sind die Alpen "übernutzt". Dies zeigt sich schon darin, dass immer mehr Menschen in diesen Raum eindringen.



Warum gehen so viele Menschen in die Berge? Laut Jens Badura, um unsere durch die Medien geschürten Erwartungen zu befriedigen. Was dabei verloren geht: die Natur als Quelle der Erfahrung wahrzunehmen - denn wir erleben dort nichts Unbekanntes mehr.



Tibet - Heilige Berge Livestream mit Bruno Baumann, 31.03.2022, 20:00 Uhr

Berge üben auf Menschen seit jeher eine besondere Faszination aus. In allen Kulturen, zu allen Zeiten gab es heilige Berge, die meisten davon wohl in Tibet.

Bruno Baumann hat diese Götterberge erwandert, ob Amnye Machen, Heiligtum der Yak-Nomaden, den "Weißen Kristallberg" Kha Karpo oder den Kailash, den Berg der Berge für gleich 4 Religionen.

Eine großartige Erkundung des Himalaya und seiner Glaubenswelt! Angesichts des Fachwissens und der gedanklichen Eloquenz von Bruno Baumann kann der Zuschauer nur staunen. Im Chat ergibt sich für die Zuschauer die Gelegenheit zu eigenen Fragen und die Chance auf besondere Gewinne!

Viele Grüße und bleiben Sie gesund
Der Vorstand